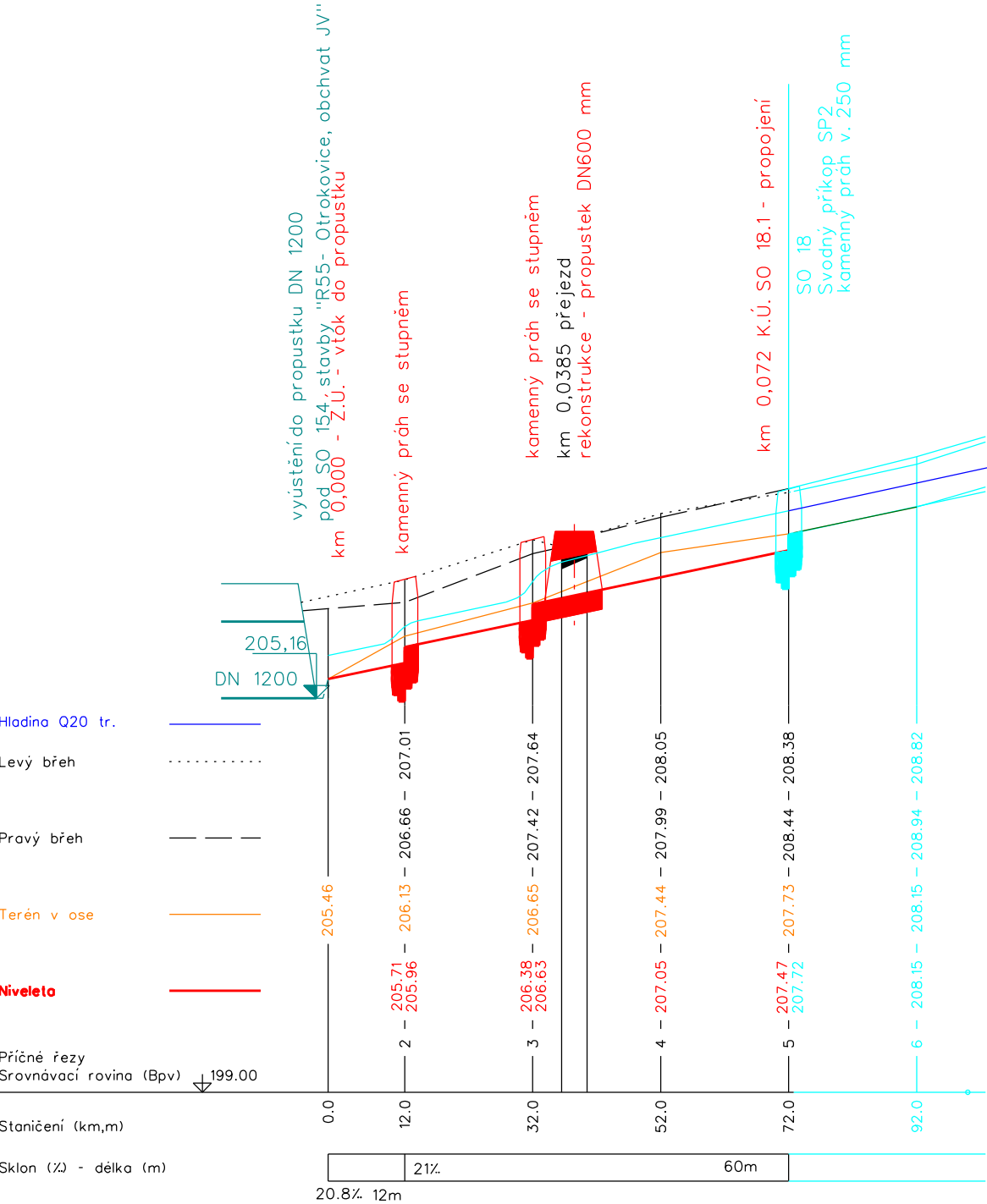







Katastrální území
Druh pozemku

| |
|------------------------|
| Kvítkovice u Otrokovic |
| ostatní plocha |

SO 18.1
Svodný příkop SP 2 - propojení
měř. 1:1000/100



VÝŠKOVÝ SYSTÉM: Bp v

| | | | | | | |
|---|---|---|---|---|-----------------|---------------|
| Vypracoval | Zodpov.projektant | Hl. ing. projektu | Vedoucí střediska |  <div>AGPOL s.r.o. Jungmannova 153/12 779 00 Olomouc Česká republika</div> | | |
| Ing. Pihák Václav | Ing. Skácel Miroslav | Ing. Skácel Miroslav | Ing. Vaculín O., Ph.D. | | | |
|  |  |  |  | | | |
| Místo stavby | k.ú. Kvítkovice u Otrokovic | | Kraj | Zlínský | Počet formátů | 2 A4 |
| Investor | Město Otrokovice, nám. 3. května 1340, 765 02 Otrokovice | | | | Datum | 10/2019 |
| Akce - objekt | SO 18.1 Polní cesty a PEO v k.ú. Kvítkovice u Otrokovic | | | | Stupeň | DSP + R |
| | | | | | Zakázkové číslo | 2658/030 |
| | | | | | Archivní číslo | 2658 |
| Příloha | Podélný profil SO 18.1 - SVP SP2 - propojení | | | | Měřítko | Číslo výkresu |
| | | | | | 1:1000/100 | D.3.1.b.2.3 |